

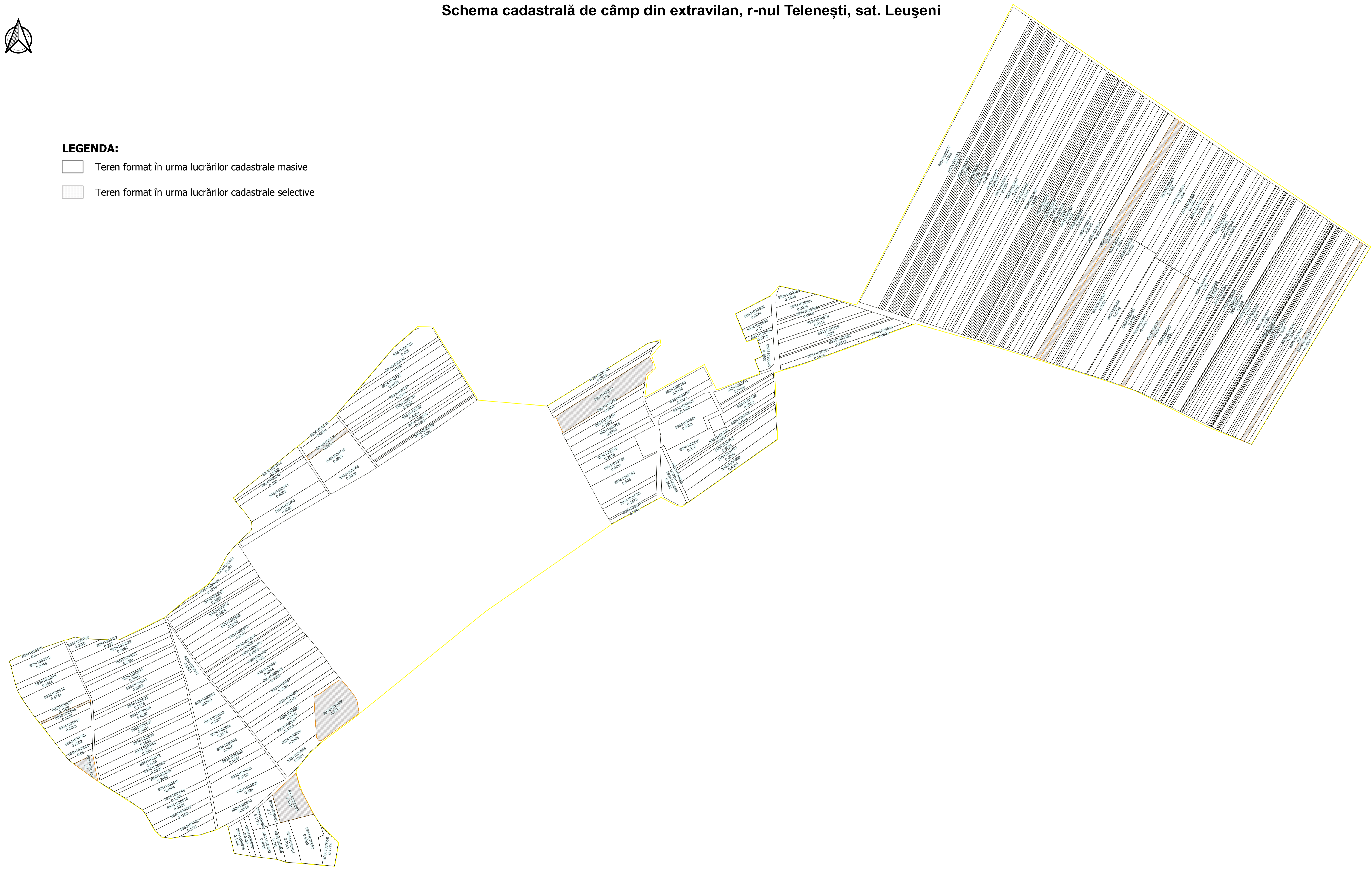




# Schema cadastrală de câmp din extravilan, r-nul Telenești, sat. Leușeni

## LEGENDA:

-  Teren format în urma lucrărilor cadastrale masive
-  Teren format în urma lucrărilor cadastrale selective



COORDONAT		SRL "Dan/Sophcad"			
		PLANUL CADASTRAL			
		din extravilan, r-nul Telenești, sat. Leușeni			
Primar sat. Leușeni	V. Lazarencu	Executant	Inginer cadastral D. Stratan	Foia 1	Foi 1
Specialist privind reglementarea regimului finciar al primăriei	S. Lungu	Verificat	Inginer cadastral certificat M. Brumă	Scara 1:3.300 Data	
				8934	22.08.2023