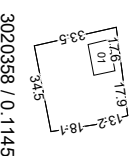
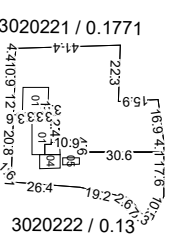
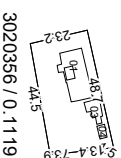
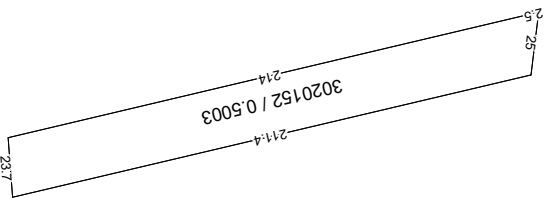
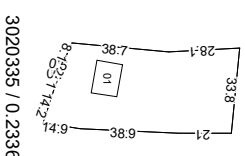


PLANUL GEOMETRIC
sector cadastral 2915302
satul Ciucur-Mingir, r-nul Cimișlia

APROBAT:
Decizia Consiliului local Ciucur-Mingir
Nr. din 2024



COORDONAT:		EXECUTANT	
Primar satul Ciucur-Mingir, r-nul Cimișlia		SRL "Cart Engineering"	
Specialist în reglementarea regimului proprietății funciare		Tipul lucrării: Corectarea erorilor	
		Amplasarea bunului: satul Ciucur-Mingir, r-nul Cimișlia	
		Conducător / Verificat	
		Executant:	
		Data elaborării:	
		data inspecției în teren	
		scantitura	
		scantitura	
		M. Cheibas nr. 30/05 din 30.09.2021	
		Sistem de coordonate: MOLDFRF 99	
		SCARA: 1 : 3000	