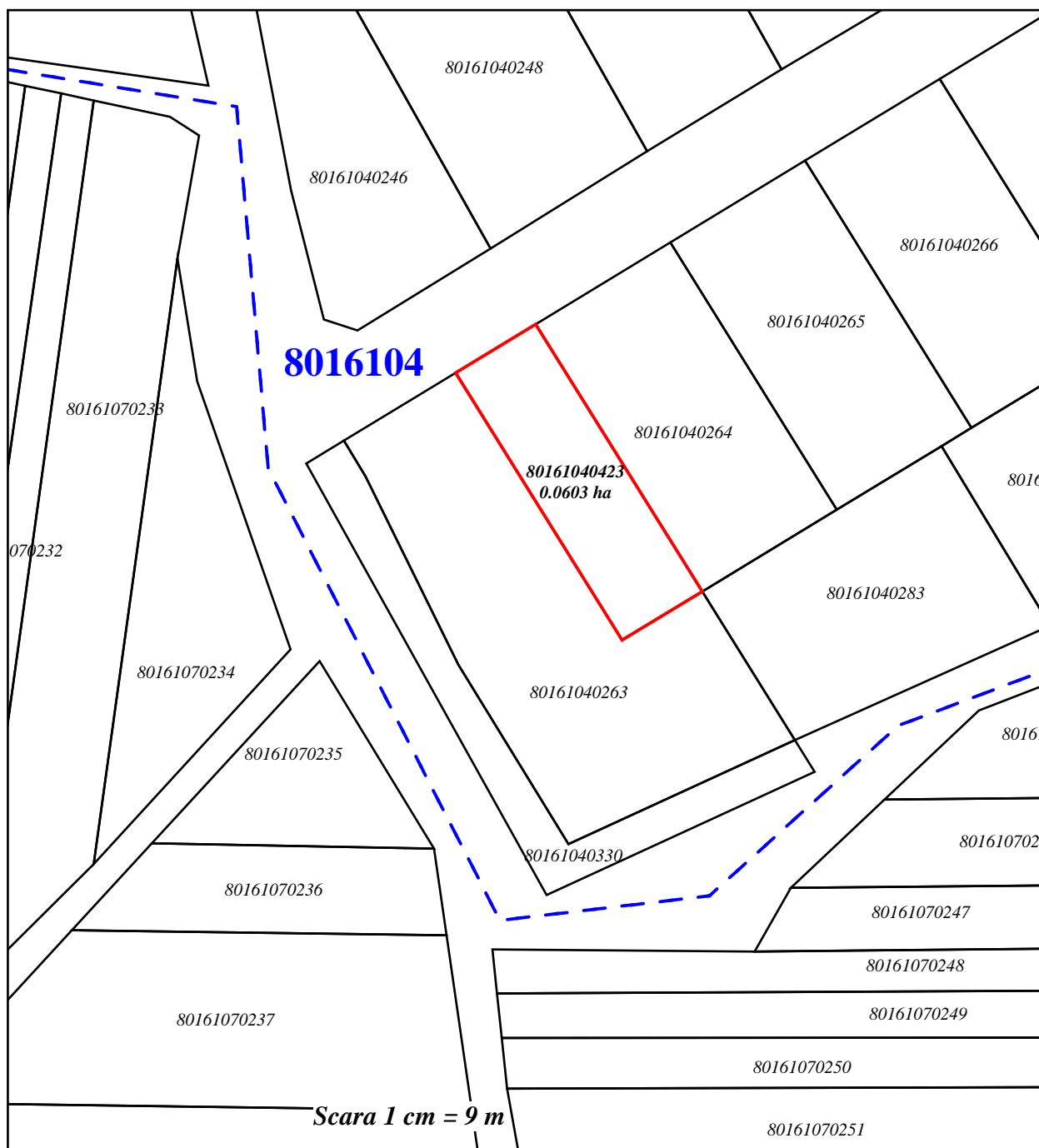




# Planul geometric al terenurilor corectate din comuna G le ti, raionul Str eni zona cadastral 8016



### Semne conven ionale:

-  terenul corectat n urma lucrarilor cadastrale de corectare a erorilor
-  hotarele sectoarelor

### Coordonat:

Reprezentantul APL:

\_\_\_\_\_

Budu Nicolae

Specialistul n reglementarea  
regimului propriet ii funciare:

\_\_\_\_\_

Mamaliga Constantin