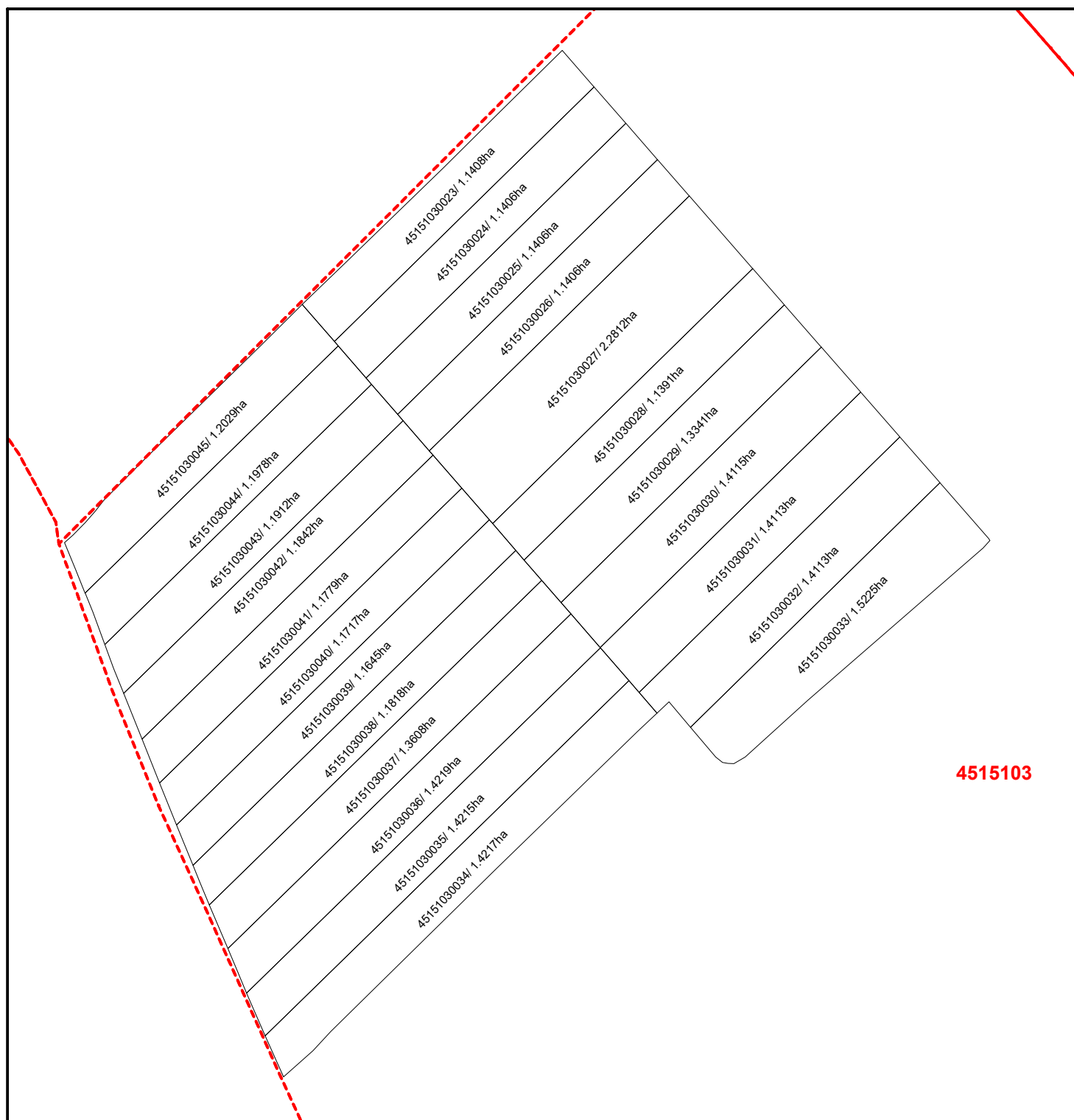


S.R.L. "MOLBAK PROIECT"
Planul geometric al terenurilor corectate din comuna. Cașunca
pentru sectorul cadastral 103 (Cîmpul 6)

r-nul. Florești
comuna Cașunca
Sistemul de coordonate MR99

Aprobat:
Primarul com. Cașunca




Directorul firmei _____ (semnătura)

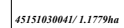
Specialistul licențiat _____ (semnătura)

Planul cadastral întocmit de _____ (semnătura)

Data întocmirii _____

SEMNE CONVENȚIONALE

 - hotarul sectorului cadastral

 - numărul cadastral al parcelei

4515103 - codul cadastral al sectorului

Scara 1:4500